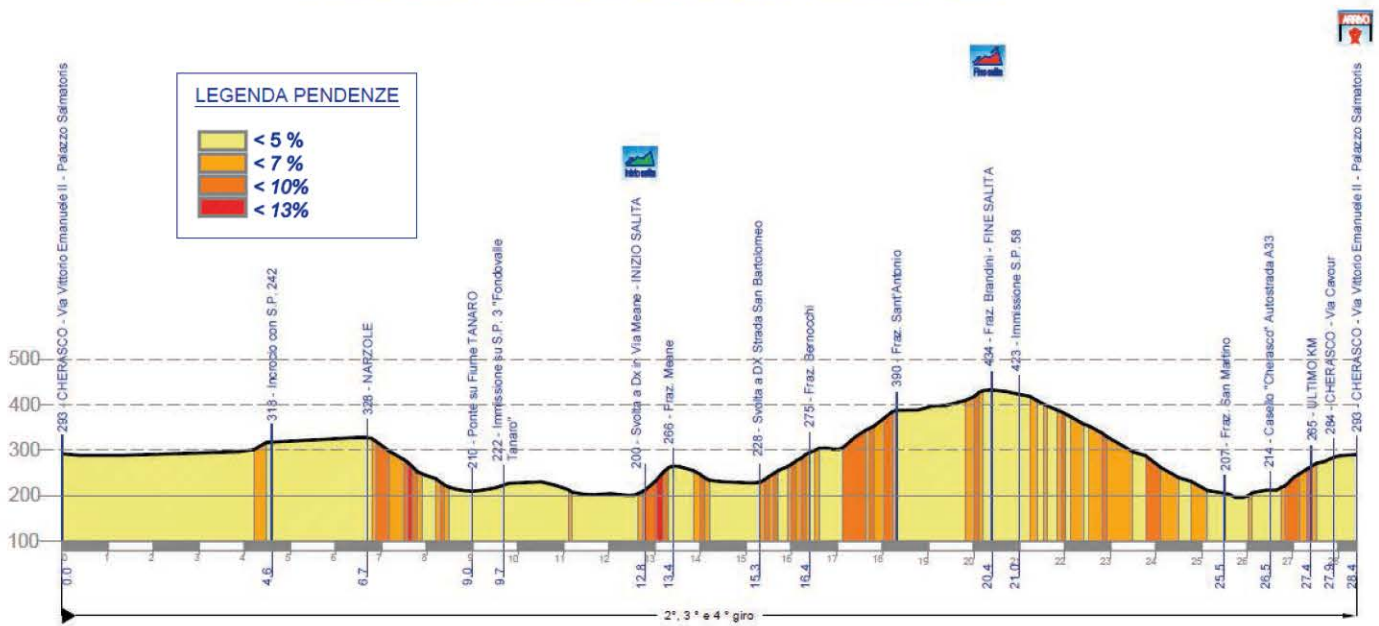


ALTIMETRIA DI DETTAGLIO CIRCUITO (2°, 3° E 4° GIRO)



con il sostegno di



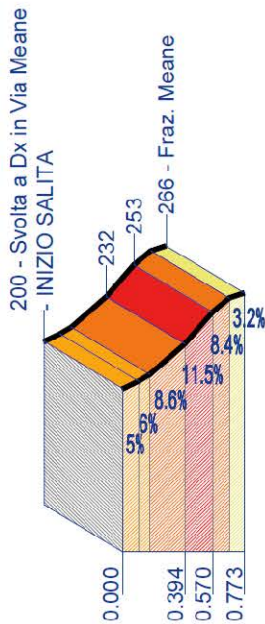
con il patrocinio di



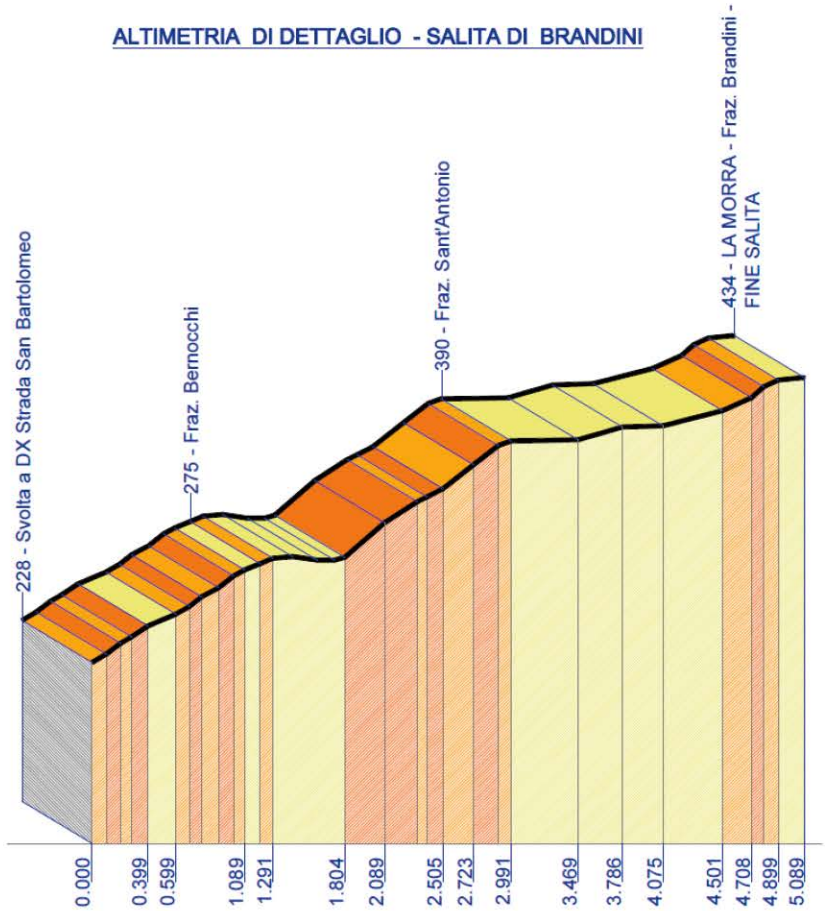
Sponsor & Partner



ALTIMETRIA DI DETTAGLIO - SALITA DI MEANE



ALTIMETRIA DI DETTAGLIO - SALITA DI BRANDINI



3 LUGLIO 2022 - UOMINI JUNIOR

Descrizione percorso

Il tracciato maschile misura 130.2 chilometri e tracciato si può dividere in due, con un primo tratto in linea caratterizzato da lunghi rettilinei pianeggianti e brevi strappetti a precedere il circuito, con quest'ultimo che include il muro di Meane e la salita di Brandini da ripetere quattro volte.

Nello specifico, il tratto in linea misura 23,3 km e porta da Sant'Albano Stura a Narzole, con lunghi rettilinei alternati da alcune brevi salite: dal chilometro zero, fissato allo stabilimento della Dentis Recycling Italy, i corridori proseguiranno in direzione Dalmazzi per affrontare lo strappetto del "Beinale", seguito da una breve discesa che dirigerà la carovana in direzione di Trinità; ampi rettilinei pianeggianti porteranno quindi i corridori attraverso la frazione Casale dei Molini fino a Bene Vagienna, dove una veloce discesa seguita da una breve ma ripida risalita alla frazione Podio potranno accendere la battaglia in vista dell'ingresso nell'abitato di Narzole, dove si immetteranno sul vero e proprio circuito per finire il primo dei quattro giri previsti. Superato il ponte del Fiume Tanaro, al bivio per Meane attaccheranno il breve strappo (700 metri): la strada si impennerà a 200 metri dallo scollinamento con punta massima del 11,5%. La svolta secca a sinistra precede l'inizio della discesa, poi si ricomincerà nuovamente a salire - attraverso la strada di San Bartolomeo - per l'ascesa più lunga (5 km) che porta a Brandini nel comune di La Morra. Le prime rampe sono tortuose ma pedalabili, mentre le maggiori pendenze si registrano a metà (tra il 7 e il 10%) nel tratto compreso fra i centri abitati di Bernocchi e Sant'Antonio. Si salirà tra vigneti e nocioleti in un paesaggio che l'Unesco ha definito Patrimonio dell'Umanità.

Passato Brandini, inizierà la discesa di quattro chilometri che terminerà attaccando la salita del traguardo (3000 metri, il triangolo rosso sarà posizionato sull'ultimo tornante). Prima dello sprint finale, curva a sinistra ai 200 metri per poi rilanciare fino alla linea bianca di via Vittorio Emanuele II°.

ALTIMETRIA DI DETTAGLIO ULTIMI 3 KM

